

---

RINGEBU FJELLSTYRE  
MØTEBOK

Møtested: Ringebru rådhus  
Møtedato: 31.8.2023  
Arkiv nr.: 423.2  
Sak nr.: 21/23  
Saksbehandler: Paul Nilsen

---

SMÅVILTJAKT 2023

**Vedlegg:**

Rapport fra Hønefuglportalen: Resultater fra hønefugltakseringene i Ringebru fjellstyre 2023, NINA/HINN, datert 22. august 2023.

**Saksframstilling:**

Lovgrunnlaget

Fjellstyret har gjennom fjelloven ansvar for en forsvarlig forvaltning av viltet. Det skal kunne høstes av et overskudd, og vises forsiktighet i dårlige år. Saken skal også vurderes opp mot bestemmelsene i Naturmangfoldloven § 8-12. Forslag til vedtak for årets småviltjakt er vurdert med bakgrunn i linjetaksering, tilbakemeldinger fra jaktprøver og treningsfelt, samt observasjoner gjort av både fjelloppsynet og andre. Kunnskapsgrunnlaget anses som tilstrekkelig (§ 8) og føre-var- prinsippet er hensyntatt (§ 9). §§ 10-12 er også vurdert.

Fjelloven § 23, siste ledd, sier:

*"Før fjellstyret gjer noko vedtak etter andre og tredje stykket, skal kommunen uttale seg. Er det usemje mellom fjellstyret og kommunen, må fjellstyrevedtaket leggjast fram for departementet som tek avgjerd i saka."*

Ut i fra dette oversendes fjellstyrets vedtak i saken til kommunen v/ miljø- og utmarksrådgiver for uttale.

Historikk 2012 - 2022

Fjellstyret har siden 2012 praktisert en rypeforvaltning der en har tatt utgangspunkt i takseringen og estimert bestand, og høstet ca. 15 % av denne, en andel som forskningen i dag regner som et forsvarlig uttak. Uttaket har vært regulert gjennom varierende dagskvoter, varierende kortsalg, og avslutning av rypejakta på ulike datoer:

2012: 22. oktober  
2013: 5. oktober  
2014: 13. oktober  
2015: Ingen rypejakt pga. lav kyllingproduksjon  
2016: 11. oktober  
2017: 11. oktober  
2018: 31. oktober  
2019: 30. september  
2020: 30. november  
2021: 24. september  
2022: 24. september

### Bestanden av lirype i 2023

Vurderingen av årets bestand av lirype baserer seg på flere forhold. Det er som tidligere år gjennomført linjetaksering med frivillige taksører med fuglehund. I tillegg har det vært taksering i forkant av jaktprøve, trening av fuglehund i treningsfeltene, og oppsynet har gjort egne observasjoner og fått informasjon fra ulike brukere av statsallmenningene.

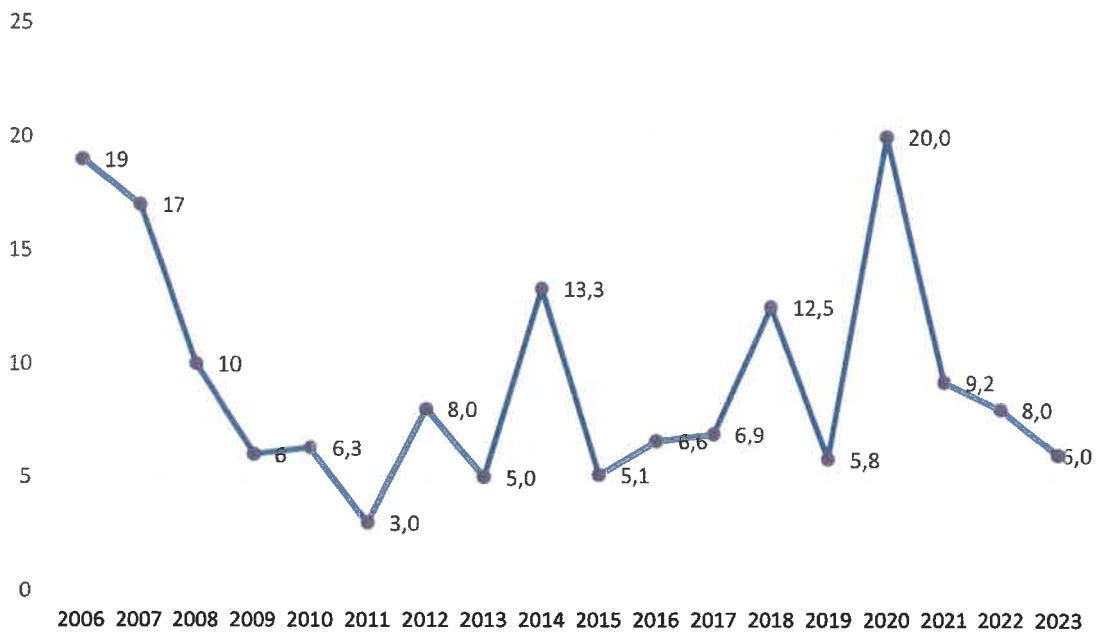
#### *Linjetaksering*

Frivillige taksører med fuglehund har taksert til sammen 47 linjer i alle statsallmenningene i Ringeby, totalt 154 km, i perioden 12. – 19. august, se vedlagt rapport fra Hønsefuglportalen. Disse linjene er spredt utover statsallmenningene, og representerer både gode, middels og dårlige lirypebiotoper. Været i denne perioden var varierende, alt fra striregn til perioder med sol, og det var gjennomgående bløtt i terrenget. Dersom taksørene valgte å gå sine linjer når forholdene var gunstige for hundene, må forholdene sies å være brukbare under årets taksering.

Rapporten fra Hønsefuglportalen viser at årets estimerte tetthet av rype er 6 ryper/km<sup>2</sup> i snitt for de tre jaktfeltene, se figur 1. Den estimerte kyllingproduksjonen er 1,5 kyllinger pr. par i snitt for de tre jaktfeltene, se blå linje i figur 2. Årets takseringsresultat føyer seg dermed inn i en nedadgående trend etter det gode rypeåret i 2020. Under årets taksering ble det funnet mye små kyllinger, noe som tyder på at mange av kullene ikke overlevde forsommeren, og rypene har lagt om igjen.

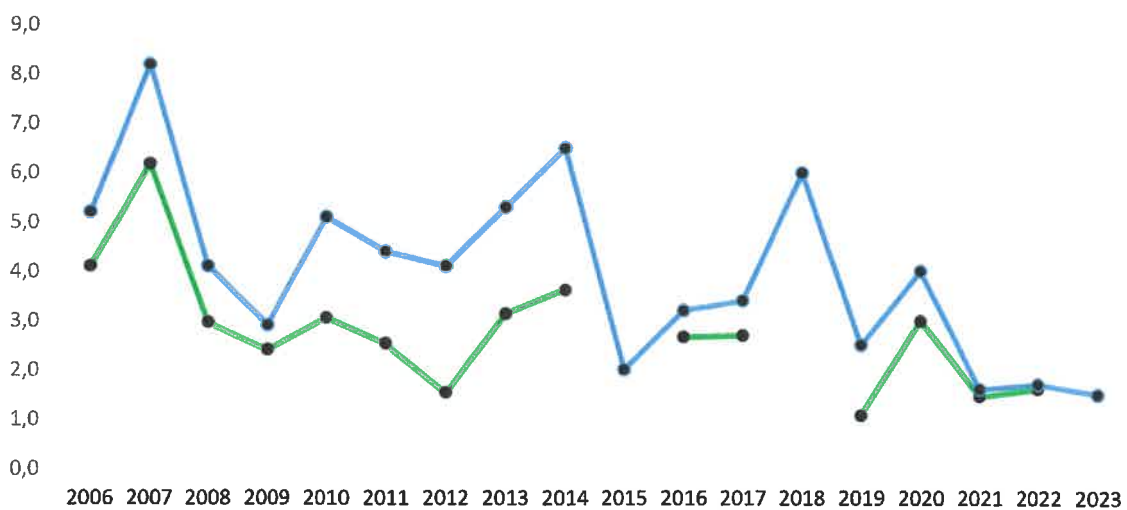
Jegerne blir bedt om å sende inn en vinge fra hver rype de skyter, og ut fra disse kan produksjonen beregnes. I 2022 ble det levert inn 81 vinger, og analysene viste 1,6 kyllinger pr. par, se grønn linje i figur 2.

## Tetthet (antall ryper pr. km2)



Figur 1. Tetthet av rype pr. km2 i Ringebu fjellstyre sine statsallmenninger i årene 2006-2023.

## Ant. kyllinger pr. par (taksering og vingepøver)



Figur 2. Antall kyllinger pr. par i Ringebu fjellstyre sine statsallmenninger i årene 2006-2023.

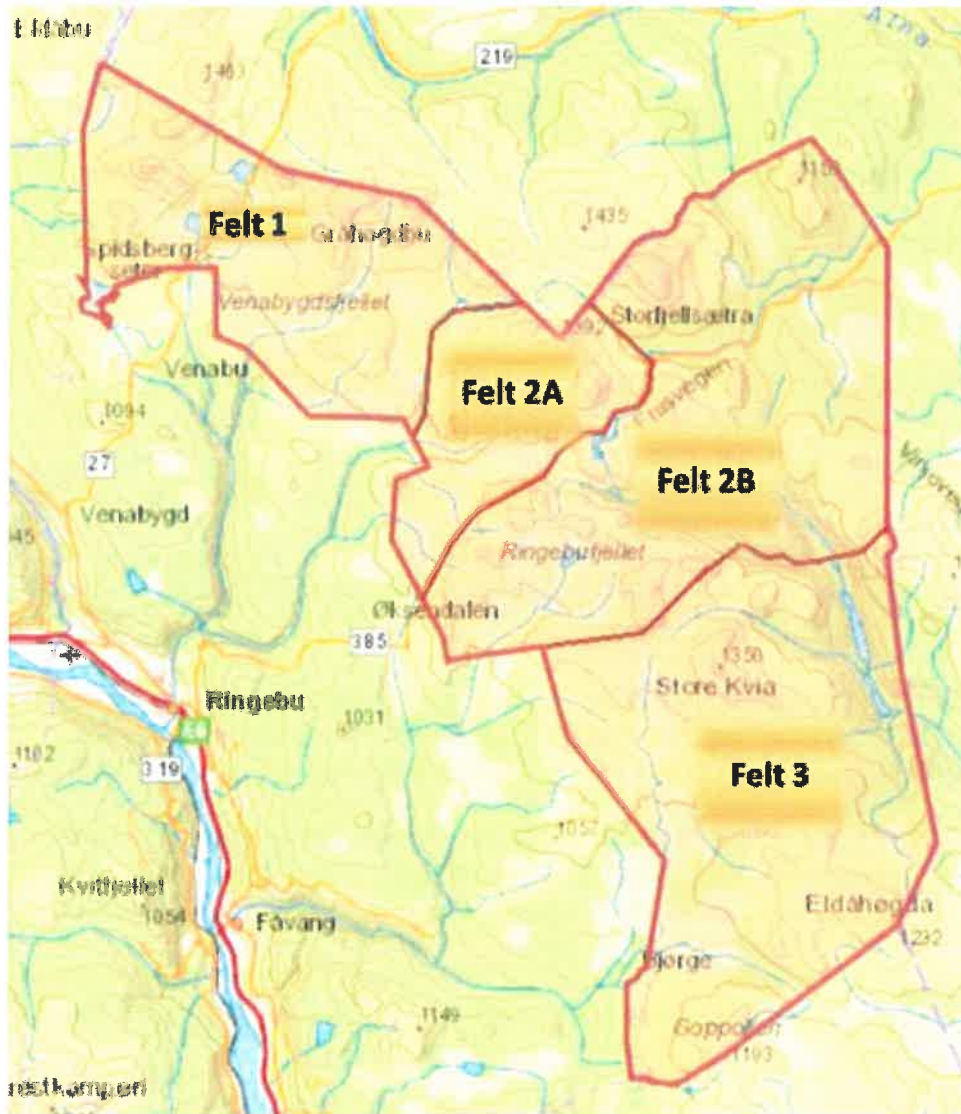
Tabell 1 og 2 gir en oversikt over estimatene i de tre ulike jaktfeltene i de siste 6 årene, og jaktfeltene vises på figur 3.

Tabell 1. Tetthet – antall ryper per km<sup>2</sup>.

Område	Ryper / km <sup>2</sup> (90 % sikkerhet)					
	2018	2019	2020	2021	2022	2023
Felt 1 (Venabygdsfj)	3	3	14,9	5,3	8,6	7,4
Felt 2A + B (Friisvegen)	21	6	28,4	15,7	8,3	5,9
Felt 3 (Breijordene)	12	8	16,7	6,6	6,9	4,7
Samlet	12	6	20	9,2	8	6

Tabell 2. Produksjon - Kyllinger per par

Område	Ant kyllinger/par					
	2018	2019	2020	2021	2022	2023
Felt 1 (Venabygdsfj)	3,9	1,4	2,8	1,5	1,8	1,4
Felt 2A + B (Friisvegen)	6,8	2,0	4,4	2,6	1,9	1
Felt 3 (Breijordene)	5,9	4,3	5,1	0,7	1,6	2,4
Samlet	6,0	2,5	4	1,6	1,7	1,5



Figur 3. Kart over jaktfeltene og refugie-/treningsområde (felt 2A).

### *Jaktprøver*

I forkant av jaktprøvene i felt 2A/B (Remdalen, Åstdalen og Brettingsdalen) og i felt 3 (Breijjordene – Svælhøgda - Glupen), blir terrengene undersøkt med fuglehunder. Så langt er det bare Norsk engelsksetterklubb (NESK) som har taksert prøveterrengene. Deres inntrykk sammenfaller med resultatene fra takseringene; mindre rype enn i fjor, små kull, og små kyllinger. NESK sin prøve arrangeres 24. – 27. august, og fjellstyret mottar en skriftlig rapport og statistikk etter prøven.

Romerike fuglehundklubb skal arrangere «Fåvangprøven» i området Saubua – Svæltjønnet – Breijjordene - Glupen 2. og 3. september, så det foreligger ikke statistikk fra denne prøven ennå.

### **Saksbehandlers merknader:**

Etter å ha innhentet informasjon fra mange forvaltere og jaktområder i Sør-Norge, er saksbehandler sitt inntrykk at lirypebestanden er lav i hele landsdelen. Dette tyder på at rypebestanden i stor grad påvirkes av ytre faktorer som den enkelte forvalter ikke rår over. Det er imidlertid grunn til å høste forsiktig i dårlige år. Det har vært dårlige år tidligere også, og i 2015 valgte fjellstyret å ikke åpne for jakt (sak 24/15), da var tettheten av lirype 5,1 ryper/km<sup>2</sup> og 2,0 kyllinger per par. I 2019 viste takseringene 5,8 ryper/km<sup>2</sup> og 2,5 kyllinger per par, da ble det åpnet for jakt (sak 31/19).

Forskning på fredning av rype gir ikke noe klart svar på om fredningen faktisk bidrar til en bedre bestand neste år. Konsekvensene av en fredning er imidlertid store, i form av bortfall av inntekter fra småviltjakta (ca. 400 000,-) og det at jegerne blir fratatt jakta de har kjøpt og planlagt. Av den grunn vurderer saksbehandler at det bør åpnes for en forsiktig jakt.

Fjellstyret har forhåndsøst ca. 300 stk. 5-dagerskort til utenbygds jegere fordelt på de to første periodene 15.- 19.9. og 20. - 24.9. I tillegg kan vi ut fra erfaringstall regne med salg av rundt 50 kort (sesong- og dagskort) til innenbygds.

Statistikken fra jaktrapportene som fjellstyret har fått inn opp gjennom årene viser at det i gjennomsnitt felles det 0,5 rype pr. jeger pr. dag. På 5-dagerskort og sesongkort jaktet det i snitt 3 dager, det vil si at det felles 1,5 rype i snitt pr. 5-dagers-/sesongkort.

Hvis vi anslår at utenbygdsjegere med forhåndsøst kort og innenbygdsjegere som kjøper kort utgjør ca. 350 kort til sammen, viser erfaringstall fra tidligere år at det vil felles i underkant av 500 ryper på dette antallet kort. Basert på estimert bestand etter linjetaksering, utgjør 500 ryper en høsting på snaut 18 % av bestanden.

På bakgrunn av disse beregningene anbefaler saksbehandler at det ikke selges flere kort til utenbygds i høst, og at jakta på lirype avsluttes 24. september.

Kvotene bør også gjenspeile årets lave tetthet og kyllingproduksjon, og den nedadgående trenden i bestandsutviklingen. Saksbehandler foreslår derfor disse kvotene i 2023:

- Dagskort: 1 rype (samme som i 2022)
- 5-dagerskort: 3 ryper (samme som i 2022)
- Sesongkort: 4 ryper (5 i 2022)

På bakgrunn av observasjonene av mange små kyllinger, bør jegerne oppfordres til å spare voksenfugl, og heller skyte små kyllinger, siden disse har en mye lavere sannsynlighet for å overleve til neste år.

Basert på takseringsresultater samt tall og tilbakemeldinger i forbindelse med NESK sin taksering i forkant av jaktprøven i Remdalen/Brettingsdalen, vurderer saksbehandler at frednings-/refugieområdet i Remdalen/Brettingsdalen (felt 2A) ikke bør åpnes for jakt i år.

Som alternativ til rypejakt etter 24.9. kan jegere med fuglehund kjøpe kort i treningsfeltet i Remdalen/Brettingsdalen i perioden 6. - 31. oktober. For å utvide tilbudet for hundetrening når rypejakta stenger 24.9. forslår saksbehandler å selge treningskort for fuglehund i felt 1 i

perioden fra 6. oktober og frem til stopp- og parkeringsforbudet inntreer på FV27 over Venabygdsfjellet den 20. desember, for kr 220,- for dagskort og kr 600,- for sesongkort, slik det også ble gjort i 2022. I fjor ble det solgt 13 slike kort (dags- og sesongkort) for til sammen drøyt 6 000,- kr. Man kan anta at salget vil bli noe høyere i år etter som tilbudet blir bedre kjent hos kundene.

Når det gjelder bestanden av andre småviltarter har vi ikke noen systematiske registreringer, men vi kan anta at flere av disse bestandene følger noenlunde de samme variasjonene som rypebestanden. Uttaket av andre arter er dessuten lavt, og har sannsynligvis liten påvirkning på bestandene. Saksbehandler foreslår derfor at kort for «annen småviltjakt» ligger ute for fritt salg på Inatur, men kan stanses av fjellstyret dersom det skulle oppstå forhold som gjør at man ønsker å stoppe all småviltjakt.

Som tidligere foreslår saksbehandler at det ikke åpnes for jakt på fjellrype og storfugl siden bestanden av disse artene er lave innenfor statsallmenningene.

På bakgrunn av klagesaken fra Norges jeger- og fiskerforbund (sak 24/22) er bestemmelsen om at innenbygds jegere på annen småviltjakt kan jakte i snaufjellet på helgedager også i perioden 25.9. - 5.10. fjernet fra årets forslag til vedtak.

---

#### **Forslag til vedtak:**

1. Det åpnes for forsiktig jakt på lirype i jaktfeltene 1, 2B og 3 i perioden 15. - 24. september 2023.  
  
Frednings-/refugieområdet i Remdalen/Brettingsdalen (felt 2A) åpnes ikke for jakt på lirype.
  2. Kvoter for lirype:  
  
Dagskort: 1 lirype  
5-dagerskort: 3 liryper  
Sesongkort: 4 liryper
  3. Jegerne oppfordres til å spare voksen fugl.
  4. Storfugl og fjellrype er fredet.
  5. Kort for annen småviltjakt (unntatt lirype, fjellrype og storfugl) ligger ute for fritt salg på Inatur i periodene 15. - 24.9 og 6.10. - 23.12.
  6. Det åpnes for salg av treningskort for fuglehund i felt 1 i perioden 6.10 - 19.12 for kr 220,- pr. dagskort og kr 600,- pr. sesongkort.
-

### **Møtebehandling:**

Erik S. Winther hadde følgende forslag til endring av punkt 1 i administrasjonens forslag til vedtak:

«Fredningsområdet åpnes for jakt på samme premisser som de øvrige terreng»

Inge Asphoug fremmet følgende forslag til vedtak:

«1. Resultatene fra rypetakseringen 2023 viser en svært lav kyllingproduksjon og lav tetthet av voksen fugl i statsallmenningene i Ringeby. Kravet til høstingsverdig overskudd er ikke oppfylt slik som Naturmangfoldsloven § 16 krever. Ut fra dette finner ikke Ringeby fjellstyre det forsvarlig å åpne for jakt på lirype 2023.

2. Jegere som har løst kort får tilbud om refusjon eller at kjøpt kort gjøres om til treningskort.
3. Storfugl og fjellrype er fredet.
4. Kort for annen småviltjakt (unntatt lirype, fjellrype og storfugl) ligger ute for fritt salg på Inatur i periodene 15. - 24.9 og 6.10. - 23.12.
5. Det åpnes for salg av treningskort for fuglehund i felt 1 i perioden 6.10 - 19.12 for kr 220,- pr. dagskort og kr 600,- pr. sesongkort»

Ved votering fikk administrasjonens forslag til vedtak 1 stemme (Winther) og Asphoug sitt forslag 5 stemmer (Asphoug, Rudi, Kaus, Fossmo, Westlund).

---

### **Vedtak:**

1. Resultatene fra rypetakseringen 2023 viser en svært lav kyllingproduksjon og lav tetthet av voksen fugl i statsallmenningene i Ringeby. Kravet til høstingsverdig overskudd er ikke oppfylt slik som Naturmangfoldsloven § 16 krever. Ut fra dette finner ikke Ringeby fjellstyre det forsvarlig å åpne for jakt på lirype 2023.
  2. Jegere som har løst kort får tilbud om refusjon eller at kjøpt kort gjøres om til treningskort.
  3. Storfugl og fjellrype er fredet.
  4. Kort for annen småviltjakt (unntatt lirype, fjellrype og storfugl) ligger ute for fritt salg på Inatur i periodene 15. - 24.9 og 6.10. - 23.12.
  5. Det åpnes for salg av treningskort for fuglehund i felt 1 i perioden 6.10 - 19.12 for kr 220,- pr. dagskort og kr 600,- pr. sesongkort»
-



Vedtaket kan iflg. § 28 i forvaltningsloven, påklages. En eventuell klage skal være skriftlig og sendes Ringebu fjellstyre innen 3 uker fra mottak av dette vedtak. Parter har rett til innsyn i sakens dokumenter jfr. Forvaltningsloven §§ 18 og 19.

Vedtaket fattet med hjemmel i fjellovens § 23, gjelder 1 uke etter at det er kunngjort.

**Kopi:**

Midt-Gudbrandsdal landbrukskontor



---

RINGEBU FJELLSTYRE  
MØTEBOK

Møtested: Rådhuset  
Møtedato: 31.8.2023  
Arkiv nr.: 422.2  
Sak nr.: 22/23  
Saksbehandler: Paul Nilsen

---

FORNYING AV AVTALER MED UTMARKSLAGENE OM FELLESJAKT PÅ REIN

**Vedlegg:**

- 1) Avtale om fellesjakt på villrein med Fåvang utmarkslag
- 2) Avtale om fellesjakt på villrein med Brekkom utmarkslag
- 3) Avtale om fellesjakt på villrein med Vekkom utmarkslag
- 4) Avtale om fellesjakt på villrein med Kjørås utmarkslag

**Saksframlegg:**

Ringebu fjellstyre har hatt fellesjaktavtaler med Fåvang, Brekkom, Vekkom og Kjørås utmarkslag siden henholdsvis 2003 og 2007.

Siste inngåtte avtaler gjaldt for 2020 til 2022, se vedlegg 1 – 4. Avtalene mellom utmarkslagene i Fåvang, Brekkom og Vekkom og fjellstyrene hadde samme ordlyd, mens det var en egen avtale med Kjørås utmarkslag.

De utgåtte avtalene fra 2020-2022 ble sendt ut til utmarkslagene på e-post 25. juli, med ønske om tilbakemelding på følgende:

1. Er det i orden for utmarkslaget at avtalen for 2020 - 2022 fortsatt gjelder fra jaktstart 20. august og frem til avtalen eventuelt erstattes av en fornyet avtale?
2. Ønsker utmarkslaget å fornye avtalen for 2023 – 2025?

Alle utmarkslagene har meldt skriftlig tilbake at de ønsker fornyelse av avtalene for tre nye år, og at avtalen for 2020 - 2022 fortsatt gjelder fra jaktstart 20. august 2023 og frem til fornyet avtale er signert av begge parter.

**Saksbehandlers merknader:**

Både utmarkslagene og fjellstyret har vært fornøyde med avtalene de siste tre årene, og alle parter ønsker å fornye avtalene uten endringer. Det foreslås at daglig leder får fullmakt av styret til å signere vedtatte avtaler på vegne av fjellstyret.

---

**Vedtak:**

Avtaler om fellesjakt på villrein med henholdsvis Fåvang, Brekkom, Vekkom og Kjørnås utmarkslag videreføres for tre nye år, 2023 – 2025.

Daglig leder gis fullmakt til å signere avtalene med utmarkslagene.

---

**Enstemmig vedtatt som innstilt.**

**Kopi:**

Utmarkslagene i Fåvang, Brekkom, Vekkom og Kjørnås.  
Villreinutvalget for Rondane sør  
Villreinnemda for Rondane og Sølenskletten  
Statskog

---

RINGEBU FJELLSTYRE  
MØTEBOK

Møtested: Rådhuset  
Møtedato: 31.8.2023  
Arkiv nr.: 411, 413  
Sak nr.: 23/23  
Saksbehandler: Paul Nilsen

---

AVTALER OM SMÅVILT- OG REINSJAKT PÅ STATSKOG SF SIN TEIG I IMSDALEN (125/1).

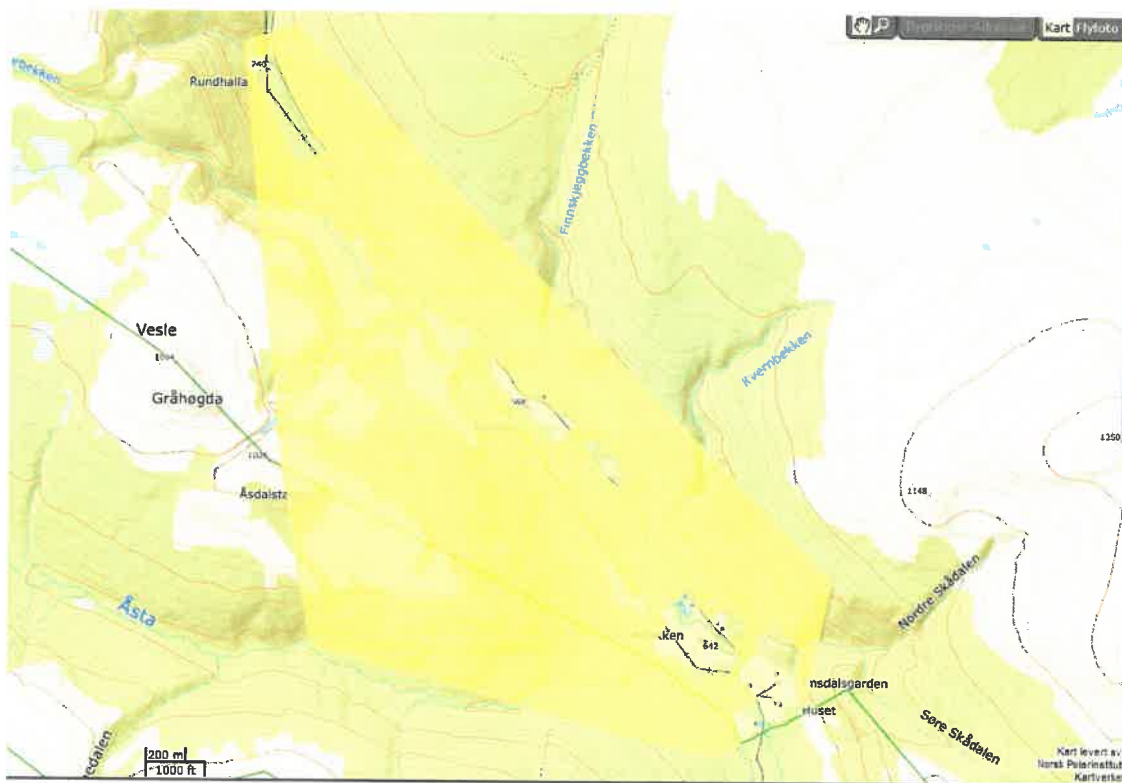
**Vedlegg:**

Vedlegg 1: Avtale om leie av småviltjakt på 125/1

Vedlegg 2: Avtale om leie av villreinjakt på 125/1

**Saksframlegg:**

Statskog SF tok i 2018 kontakt med Ringebu fjellstyre med ønske om at det skulle opprettes leieavtaler mellom Ringebu fjellstyre og Statskog SF om leie av villreinjakt og småviltjakt på Statskog sin teig i Imsdalen (125/1) på 6 340 daa, se kart 1 nedenfor. Etter flere behandlinger i fjellstyret (sak 42/18, 53/18 og 09/19) ble det opprettet leieavtaler som gjaldt fra 1.1.2019 til 31.12.2022, se vedlegg 1 og 2.

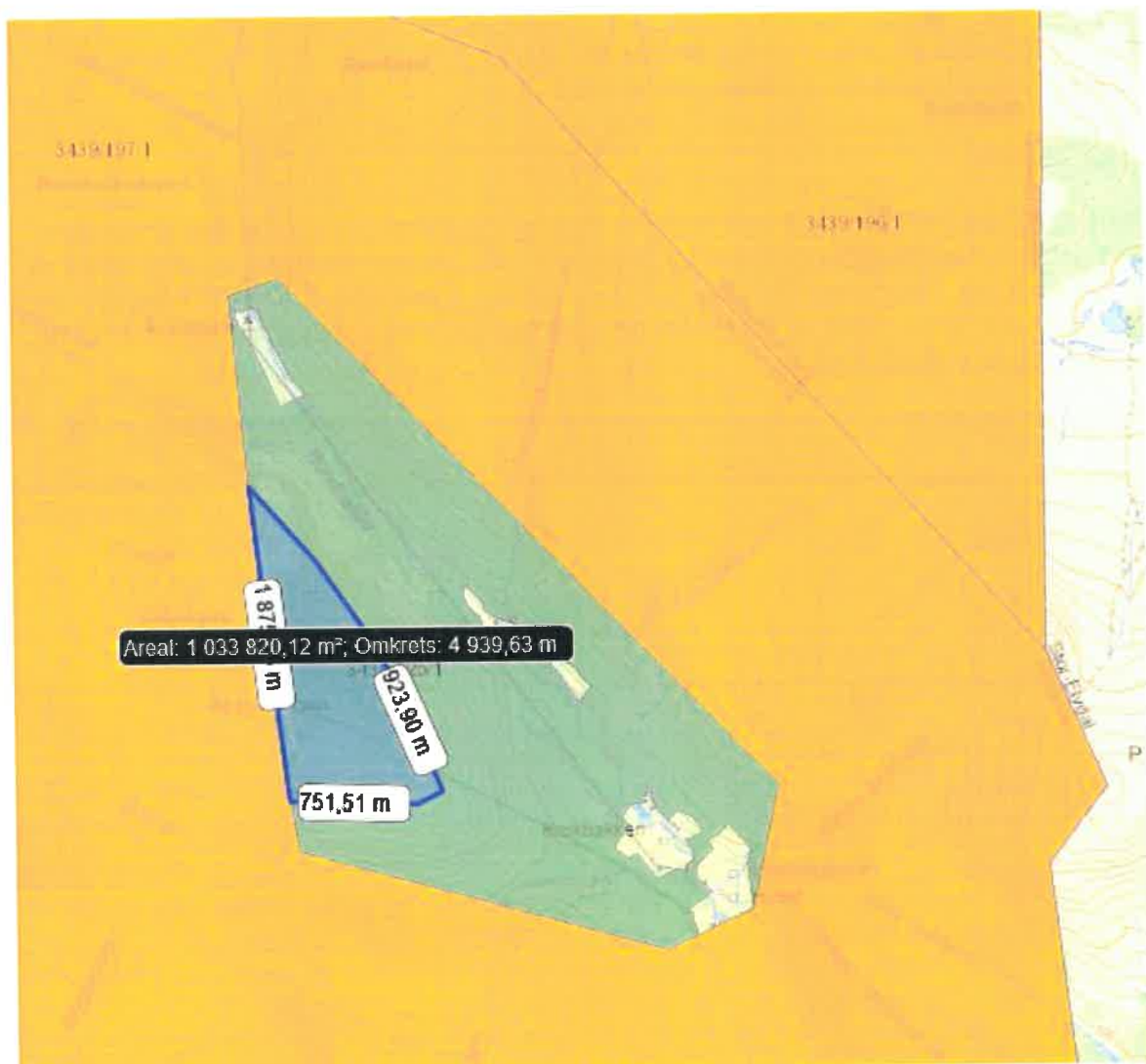


Kart 1. Statskog sin teig i Imsdalen (125/1), i gult, på 6 340 daa.

Statskog ønsker nå å fornye disse avtalene for 4 nye år, og har sendt fjellstyret avtaler om forlengelse på samme vilkår som før. Leieprisen er 2 500,- pr. år for leie av villreinjakt (fastsum) og 6 340,- for leie av småviltjakt (dvs. 1,- kr pr. daa).

### **Saksbehandlers merknader:**

Statskog sin teig 125/1 på 6 340 daa utgjør 1,1 % av det totale arealet i statsallmenningene (560 000 daa). Imidlertid er det kun den delen av 125/1 som ligger over skoggrensen i det vestlige hjørnet av teigen, dvs. sørspissen av Åsdalstangen, som er egnet terreng for småvilt- og villreinjakt. Denne delen av 125/1 er på drøyt 1000 daa, se kart 2 nedenfor, og utgjør kun ca. 0,2 % av det totale arealet i statsallmenningene.



Kart 2. Statskog sin teig i Imsdalen (125/1), i grønn farge, med arealet som vurderes som egnet for småviltjakt og villreinjakt i blå farge, ca. 1 000 daa.

Ut fra betraktningen av hvor liten andel av 125/1 som faktisk er egnet terreng for villrein- og småviltjakt, vurderer saksbehandler det som urimelig å fortsette å betale så mye som fjellstyret har gjort i perioden 2019 – 2022. Statskog tildeles ikke egen kvote på rein på 125/1, og eget salg av småviltjakt på denne eiendommen vil sannsynligvis ikke være særlig attraktivt for Statskog. Hvis man tar utgangspunkt i fjellstyrets samlede omsetning på villrein- og småviltjakt på totalarealet i statsallmenningene, og ser dette opp mot arealet på den lille delen av 125/1 som er egnet for slik jakt, vil dette arealet gi et par tusen kroner i inntekt for fjellstyret.

På denne bakgrunn foreslår saksbehandler at fjellstyret tilbyr Statskog samme summen for leie av villreinjakt som tidligere, kr 2500,- pr. år, men at leie av småviltjakta også er inkludert i denne summen.

---

**Vedtak:**

Ringebu fjellstyre ønsker å forlenge avtalene med Statskog om leie av villreinjakt og småviltjakt på eiendommen 125/1 i Imsdalen, for til sammen kr 2 500,- pr. år. Fjellstyret gir daglig leder fullmakt til å signere en forlengelse av avtalene med Statskog.

---

**Enstemmig vedtatt som innstilt.**





---

RINGEBU FJELLSTYRE  
MØTEBOK

Møtested: Rådhuset  
Møtedato: 31.8.2023  
Arkiv nr.: 343.20  
Sak nr.: 24/23  
Saksbehandler: Paul Nilsen

---

SØKNAD OM MOTORFERDSEL I UTMARK – BRUK AV SNØSKUTER PÅ  
HUNDELØYPE MELLOM GOPOLLEN OG VETÅBU

Vedlegg:

Vedlegg 1: Søknad fra Kjetil Bergheim datert 11.4.2023

Vedlegg 2: Kart

**Saksframlegg:**

Fjellstyret har gjennom Ringebu kommune mottatt søknad fra Kjetil Bergheim datert 11.4.2023 om preparering av hundeløype (se vedlegg 1). Omsøkt trasé vil gå gjennom Imsdalen statsallmenning mellom Gopollen og Vetåbu (se vedlegg 2).

Bergheim begrunner sin søknad med følgende:

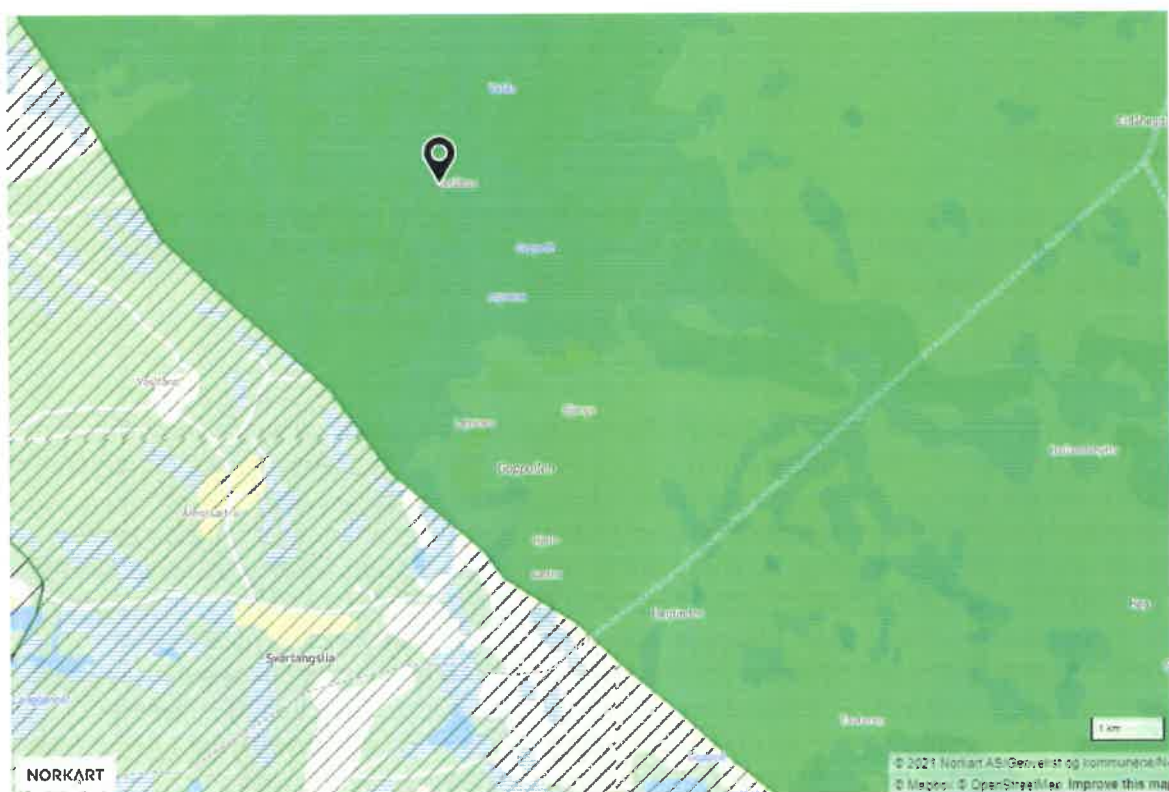
*«Det søkes om tillatelse frem til 1.4.2026. Formålet med kjøringen er grunnpreparering av hundeløype de gangene det kommer mye snø og når løypene driver igjen. Det vil bli mindre trafikk enn tidligere fordi Skotten seter har avsluttet kjøringen. Løypa ligger lenger unna villreinens leveområde enn når Skotten seter hadde tillatelse og er ca. 16-17 km kortere. Løypa er tenkt for egen kjøring, men vil være åpen for alle. Jeg har behov for å trene hundene i forbindelse med Femundløpet, Gausdal maraton og andre lokale løp. Det er ikke mulighet for å trene hunder andre steder i Ringebu kommune. Brekkom utmarkslag og Ringebu fjellstyre har tidligere gitt tillatelse. Scooterkjøringen vil bli holdt på et minimum av hva som er nødvendig. Løypa trekker folk ned fra fjellet, bl.a. jegere som trener hunder. Det blir observert flere og flere jegere med jakthunder, som tidligere har vært lengre inn i fjellet, som bruker løypa. De er positive til løypene for å slippe å gå lengre inn i fjellet.»*

Etter fjellovens § 12 er det fjellstyret som kan gi tillatelse til motorferdsel i statsallmenning. Motorferdsel i utmark krever i tillegg tillatelse fra kommunen.

### Saksbehandlers merknader:

Skotten seter v/ Erik Storihle har tidligere hatt tillatelse til preparering med skuter langs den omsøkte traséen, i forbindelse med turistikjøring som en del av driften/inntektsgrunnlaget (sak 39/21). Skotten seter har sagt opp løyvet sitt, og Bergheim ønsker å ta over dette løyvet for egen kjøring som privatperson.

Det alle meste av området mellom Vetåbu og Gopollen ligger innenfor nasjonalt villreinområde sone 1, se figur 1. I denne sonen skal ferdsel vurderes konkret i forhold til villreinens bruk av områdene til ulike tider av året, og merkede stier og løyper skal legges utenom de mest sårbare områdene. Dette må være en del av fjellstyrets vurdering, selv om området mellom Vetåbu og Gopollen ikke er typiske vinterbeiter for rein. Myr- og vier / skogområdene mellom Vetåbu og Gopollen er imidlertid viktige biotoper for både elg og småvilt midtvinters, i en periode hvor viltet ikke bør forstyrres.



*Figur 1. Kart som viser grensene for nasjonalt villreinområde, sone 1 (lysegrønt) og buffersone, sone 2 (grønn skravur). Vetåbu er merket med svart punkt på kartet.*

Saksbehandler vurderer at det er en prinsipiell forskjell på å gi tillatelse til en turistbedrift som tilbyr hundekjøring som en del av sin drift, og å gi det til en privat hundekjører for egen kjøring. Dersom fjellstyret gir tillatelse til private vil det danne presedens, og det vil bli vanskelig å avslå liknende søknader til andre søkere i fremtiden. Dette kan føre til økt motorferdsel i utmark, noe som ikke er ønskelig.

På bakgrunn av en samlet vurdering av momentene ovenfor innstiller saksbehandler på å avslå søknaden fra Bergheim.

---

**Vedtak:**

Med hjemmel i fjelloven § 12 avslår Ringebu fjellstyre søknaden fra Kjetil Bergheim om skuterkjøring for tråkking av hundeløype mellom Vetåbu og Gopollen.

---

**Vedtatt mot en stemme (Per Kristian Fossmo).**

Jf. fjelloven § 10 kan ikke vedtak etter § 12 påklages til departementet.

**Kopi:**

Kjetil Bergheim  
Midt-Gudbrandsdal landbrukskontor  
Statskog SF



## SØKNAD FRA STORFJELLSETER VELFORENING OM OPPSETTING AV SKILT

### **Vedlegg:**

Vedlegg 1: Søknad fra Storfjellseter velforening om grunneiers tillatelse til oppsetting av skilt  
Vedlegg 2: Kart til søknad fra Storfjellseter velforening om grunneiers tillatelse til oppsetting av skilt

### **Saksframlegg:**

Statskog har oversendt til Ringeby fjellstyre en søknad fra Storfjellseter velforening om grunneiers tillatelse til oppsetting av skilt, se vedlagt søknad (vedlegg 1) og kart (vedlegg 2).

Velforeningen ønsker også å sette opp små infotavler (A 4 – størrelse) på enkelte av stedene som forklarer bakgrunnen for navnene. I tillegg ber de om mulighet til å sette opp skilt også på andre plasser, dersom det i ettertid innkommer forslag på flere gamle stedsnavn.

Søker presiserer at det kun er snakk om å sette opp skilt med stedsnavnene på de aktuelle stedene, ikke å skilte eller merke inn til de ulike stedene. Velforeningen er av den oppfatning at «markeringen» av de gamle stedsnavnene ikke i særlig grad vil medføre økt ferdsel i terrenget, men kan gjøre turene i området mer interessante, og være et bidrag til å bevare historien om seterbruken på Storfjellseter.

Statskog har i oversendelse av søknaden sagt at de vil gi grunneiers tillatelse med forutsetning om at det kun skiltes på selve stedet, ikke inn til stedene, hvis den nasjonale skiltmalen brukes, og det lages en «avtale» mellom Statskog og Storfjellseter velforening slik at velforeningen er ansvarlig for skiltene. Dvs. at Statskog kan kreve de fjernet f.eks. ved dårlig vedlikehold osv.

### **Saksbehandlers merknader:**

Oppsetting av skilt kan regnes som et grunn disponeringstiltak etter paragraf 12 i fjelloven, hvor Statskog eventuelt gir en tillatelse etter uttale fra fjellstyret. Paragrafen sier at tiltaket bare kan skje når det ikke medfører vesentlig skade for noen som har bruksrett, og med hensyn til prinsippene for naturvern.

Alle de omsøkte skiltene ligger innenfor nasjonalt villreinområde, sone 1, i regional plan for Rondane – Sølknletten. Planen har et delmål (kap. 4.2) om at ferdsel og aktiviteter må skje på en slik måte at hensyn til villreinens områdebruk og sårbarhet ivaretas. I de generelle retningslinjene står det om ferdsel og friluftsliv at:

*«Det bør legges til rette for gode muligheter for friluftsliv og natur- og kulturbaserte aktiviteter og opplevelser utenfor nasjonalt villreinområde for å styre aktiviteter bort fra mer sårbare områder. Innenfor nasjonalt villreinområde bør det legges særskilt vekt på å vurdere tiltak og aktiviteter i forhold til villreinens områdebruk og sårbarhet til ulike tider av året».*

Oppsetting av skilt og infotavler kan bidra til å bevare og formidle historien i området, slik velforeningen argumenterer for. Erfaring viser imidlertid at all form for merking / skilting / tilrettelegging skaper økt ferdsel i større eller mindre grad. Hvis slike tiltak plasseres på de rette stedene kan de være med på å kanalisere ferdselen utenom sårbare villreinområder. Plasseringen av skilt må derfor sees i sammenheng med den omfattende innsatsen man over flere tiår har lagt ned for å kanalisere ferdselen bort fra sårbare områder. Dette omfatter blant annet flytting av to DNT-hytter og omlegging/nedlegging av milevis med både sommer- og vinterløyper. Søknaden må også sees i lys av at det nettopp er igangsatt et stort nasjonalt arbeid med tiltaksplaner for villrein.

I vurderingen av hvilke skilt som kan gis grunneiers tillatelse, støtter saksbehandler seg på retningslinjene i den regionale planen, og kunnskapen til villreinens områdebruk gjennom hele året (både erfaringsbasert kunnskap og data fra forskningsprosjekter).

På bakgrunn av de bevisste valgene som allerede er tatt med tanke på kanalisering av ferdsel, er det kun skiltene rett rundt Storfjellseter som bør gis grunneiers tillatelse. De øvrige skiltene vil det av hensyn til villreinens arealbruk gjennom året være uheldig å kanalisere ferdsel til.

Det bør ikke gis grunneiers tillatelse til fremtidige skilt/tavler som ikke er nevnt i søknaden.

---

#### **Vedtak:**

Ringebu fjellstyre anbefaler Statskog å gi grunneiers tillatelse til å sette opp skilt og evt. infotavler på de omsøkte stedene rett rundt Storfjellseter (nummer 2, 5, 9, 10, 12 og 13 på kartet som følger søknaden).

For å unngå å kanalisere ferdsel lenger inn i nasjonalt villreinområde, sone 1, bør det ikke gis tillatelse til de øvrige omsøkte skilt/infotavler, og ikke til fremtidige skilt/tavler som ikke er nevnt i søknaden.

---

**Enstemmig vedtatt som innstilt.**

#### **Kopi:**

Ringebu kommune