

Til fjellstyrets medlemmer

INNKALLING TIL FJELLSTYREMØTE

Du innkalles med dette til fjellstyremøte:

Sted: Ringebu rådhus, kommunestyresalen

Dato: Onsdag 1. september 2021

Tid: Ca. kl. 1900 (etter middag på Annis)

Dersom du ikke kan delta, varsler du selv din personlige vara.

Saksliste:

Sak 32/21 Godkjenning av møteprotokoll fra 26. mai 2021

Sak 33/21 Oppgradering/sikringstiltak på Imsdalsskolen

Sak 34/21 Småviltjakta 2021

Sak 35/21 Orienteringssaker:

- Regnskapsrapport pr. 1.7.
- Fremdrift og måloppnåelse i forhold til arbeidsplanen
- Tariffoppgjøret for fjellstyrene 2021
- Elgjakt 2021
- Treningsfelt for fuglehund – oppfølging etter møte med beitelag

Sak 36/21 Referatsaker

Sak 37/21 Personalsak (unntatt offentlighet)

Med vennlig hilsen
Fjellstyrekontoret

v/ Paul Lutnæs
daglig leder

Kopi: Fjellstyrets varamedlemmer

RINGEBU FJELLSTYRE
MØTEBOK

Møtested: Rådhuset
Møtedato: 1.9.2021
Arkiv nr.: 325.1
Sak nr.: 33/21
Saksbehandler: Paul Lutnæs

OPPGRADERING/SIKRINGSTILTAK IMSDALSSKOLEN

Vedlegg:

Rapport fra branntilsyn på Imsdalsskolen datert 29.10.2021

Saksframstilling:

Som fjellstyret er gjort kjent med, ble det høsten 2020 gjennomført branntilsyn på Imsdalsskolen, og det ble påpekt en rekke punkter som måtte og burde utbedres for å ivareta sikkerheten til gjestene, se vedlegg. Det dreide seg om brannvarslingsanlegg i begge byggene (sammenkoblet mellom de to byggene), brannstiger, komfyrvakter, utbedring av pipe/skorstein innvendig og utvendig på lærerboligen, samt elektrisk tilsyn av begge bygg.

På bakgrunn av dette vedtok fjellstyret i sak 11/21 følgende prioritering for 2021:

«Brannsikring av Imsdalsskolen (forutsatt innvilget støtte fra Grunneierfondet og/eller Sparebankstiftelsen, hvis ikke må dette settes på vent og internatet stenges for overnatting inntil brannsikring er utført).»

Saksbehandler anslo at totalkostnaden for utbedringene ville komme på 138 000,- (se tabell 1) og søkte Grunneierfondet om 126 000,- i støtte. Den 19.4.2021 mottok fjellstyret en tildeling fra fondet på 24 200,-.

Tabell 1. Kostnadsoverslag for brannsikringstiltak på Imsdalsskolen.

KOSTNADSOVERSLAG

Brannsikring av Imsdalsskolen

Kostnadstype	Materialkostnader		Arbeidskostnader		Sum kjøp E=A+C	Sum mva. F=E×0,25	Samlet kostnad (inkl.mva.) G=E+F+B+D
	Herav kjøp A	Gave B	Herav kjøp C	Dugnad D			
Brannvarslingsanlegg, komfyrvakt og el-tilsyn (lærerbolig og internat) - materialer og arbeid	98 000			3 000	98 000		101 000
Graving av kabelgrøft mellom byggene (D x B =200mm x 70mm)			5 000	3 000	5 000		8 000
Utbedring av pipe / skorstein, innvendig og utvendig (lærerbolig)	10 000		3 500	3 000	13 500		16 500
Brannstiger 2. stk. (Internat)	6 000		3 500	3 000	9 500		12 500
Sum		0		12 000		Sum:	138 000

På fjellstyremøtet 25. februar 2021 var det enighet om å starte med de viktigste utbedringene, slik at Imsdalsskolen kunne benyttes av større grupper med overnatting på internatet sommeren 2021. Med bakgrunn i det ble Borgedal byggservice AS engasjert for å montere brannstiger på begge kortveggene på internatet. I tillegg byttet fjelloppsynet ut alle ut gamle brannslukkingsapparater med nye, og sørget for brannvarslere i alle sove- og oppholdsrom i begge bygg. De anbefalte utbedringene på ildsted/pipe/tak på lærerboligen vil bli utført av Borgedal byggservice AS i løpet av høsten. Det er også hentet inn flere tilbud på brannvarslingsanlegg i begge bygg (sammenkoblet).

Saksbehandlers merknader:

De totale kostnadene for brannsikringstiltakene avhenger av medgått tid og materiell for håndverker, samt valg av brannvarslingsanlegg, men saksbehandler vurderer det som sannsynlig at totalbeløpet blir opp mot det som ble estimert i søknaden til Grunneiefondet (126 000,-). Siden fjellstyret har fått tilsagn om drøyt 24 000,- fra fondet, vil utgiften for fjellstyret bli rundt 100 000,-. Siden det er snakk om en utbedring og investering i fjellstyret sin bygningsmasse, vil utgiftene i så fall bli aktivert i balansen, og ikke bli belastet driftsregnskapet for 2021.

Saksbehandler er i løpende dialog med brannvesenet i saken, og har fått signaler om at Imsdalsskolen kan bli definert som et «særlig brannobjekt» dersom ikke nødvendige sikringstiltak (og da særlig varslingsanlegg) kommer på plass. Hvis Imsdalsskolen blir definert som et «særlig brannobjekt» så vil det bli stilt samme krav til brannsikring på skolen som det stilles til hoteller og andre større overnattingssteder. Dette vil i så fall medføre betydelig større utgifter til brannsikring fremover. Derfor vil det sannsynligvis lønne seg å investere i tiltak nå, for å unngå å bli definert som et «særlig brannobjekt» i fremtiden.

Forslag til vedtak:

Ringebu fjellstyre setter av inntil 100 000,- kr til brannsikringstiltak på Imsdalsskolen, med målsetning om at tiltakene skal være ferdig utført innen sommeren 2022. Utgiftene representerer en utbedring og investering i fjellstyret sin bygningsmasse, og vil derfor bli aktivert i balansen.

Kopi:

Gudbrandsdal revisjon AS

RINGEBU FJELLSTYRE
MØTEBOK

Møtested: Rådhuset
Møtedato: 1.9.2021
Arkiv nr.: 423.2
Sak nr.: 34/21
Saksbehandler: Paul Lutnæs

SMÅVILTJAKT 2021

Vedlegg:

Rapport fra Hønsefuglportalen: Resultater fra hønsefugltakseringene i Ringeby fjellstyre 2021, NINA/HINN, datert 20. august 2021.

Saksframstilling:

Lovgrunnlaget

Fjellstyret har gjennom fjelloven ansvar for en forsvarlig forvaltning av viltet. Det skal kunne høstes av et overskudd, og vises forsiktighet i dårlige år. Saken skal også vurderes opp mot bestemmelsene i Naturmangfoldloven § 8-12. Forslag til vedtak for årets småviltjakt er vurdert med bakgrunn i linjetaksering, tilbakemeldinger fra jaktprøver og treningsfelt, samt observasjoner gjort av både fjelloppsynet og andre. Kunnskapsgrunnlaget anses som tilstrekkelig (§ 8) og føre-var- prinsippet er hensyntatt (§ 9). §§ 10-12 er også vurdert.

Fjelloven § 23, siste ledd, sier:

"Før fjellstyret gjer noko vedtak etter andre og tredje stykket, skal kommunen uttale seg. Er det usemje mellom fjellstyret og kommunen, må fjellstyrevedtaket leggjast fram for departementet som tek avgjerd i saka."

Ut i fra dette oversendes fjellstyrets vedtak i saken til kommunen v/ miljø- og utmarksrådgiver for uttale.

Historikk 2012 - 2020

Fjellstyret har siden 2012 praktisert en rypeforvaltning der en har tatt utgangspunkt i takseringen og estimert bestand, og høstet ca. 15 % av denne, en andel som forskningen i dag regner som et forsvarlig uttak. Uttaket har vært regulert gjennom varierende dagskvoter, varierende kortsalg, og avslutning av rypejakta på ulike datoer:

2012: 22. oktober
2013: 5. oktober
2014: 13. oktober
2015: Ingen rypejakt pga. lav kyllingproduksjon
2016: 11. oktober
2017: 11. oktober
2018: 31. oktober
2019: 30. september
2020: 30. november

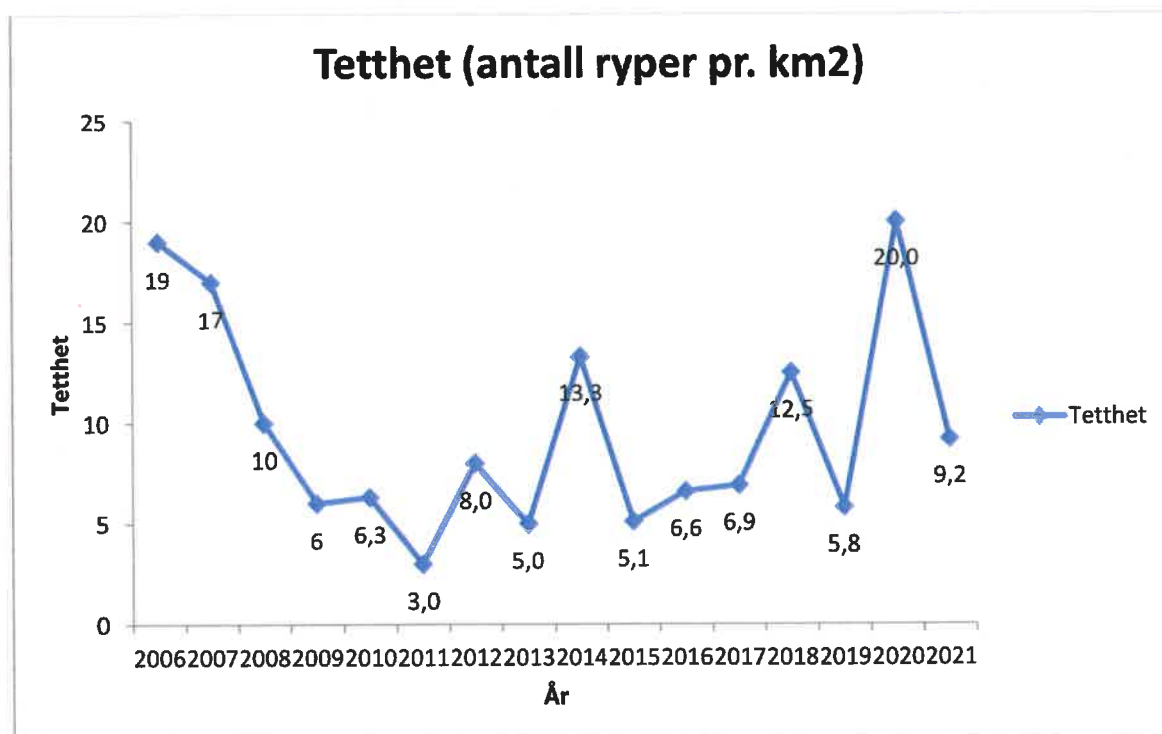
Bestanden av lirype i 2021

Vurderingen av årets bestand av lirype baserer seg på flere forhold. Det er som i tidligere år gjennomført linjetaksering med frivillige taksører med fuglehund. I tillegg har det vært to jaktprøver, trening av fuglehund i treningsfeltene, og oppsynet har gjort egne observasjoner og fått informasjon fra ulike brukere av statsallmenningene.

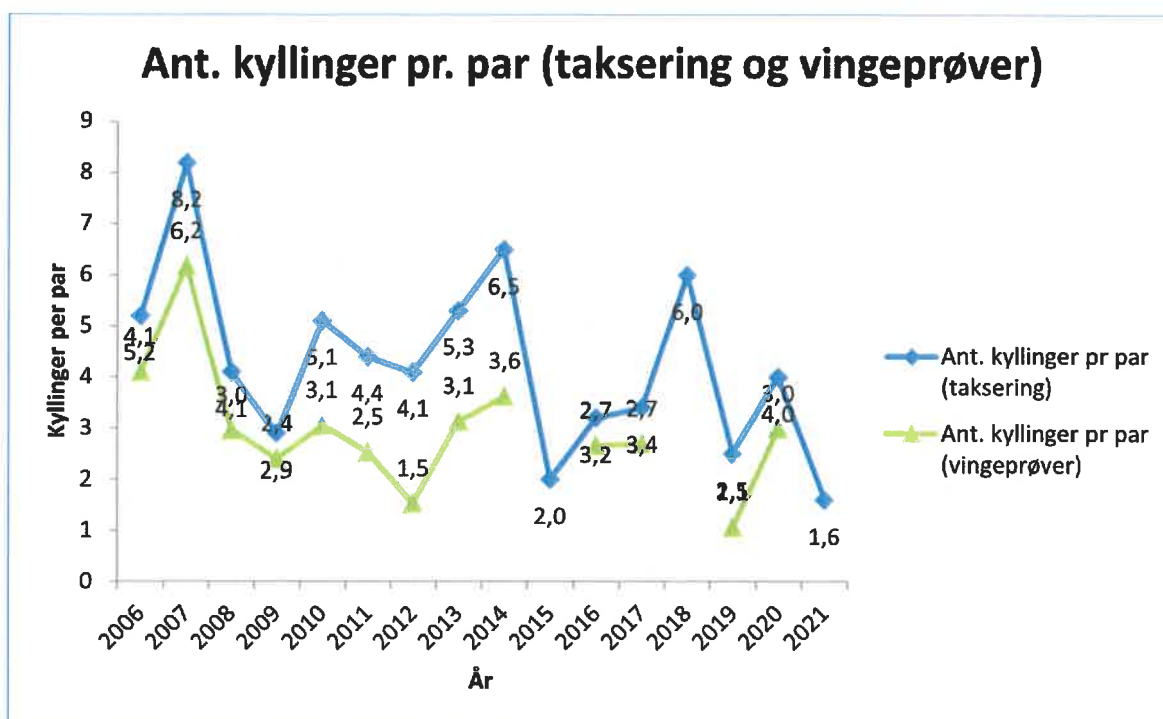
Linjetaksering

Frivillige taksører med fuglehund har taksert til sammen 38 linjer i alle statsallmenningene i Ringebu, totalt 113 km, se vedlagt rapport fra Hønsfuglportalen. Disse linjene er spredt utover statsallmenningene, og representerer både gode, middels og dårlige lirypebiotoper.

Rapporten fra Hønsfuglportalen viser at årets estimerte tetthet av rype er 9,1 ryper/km² i snitt for de tre jaktfeltene, se figur 1. Den estimerte kyllingproduksjonen er 1,6 kyllinger pr. par i snitt for de tre jaktfeltene, se figur 2.



Figur 1. Tetthet av rype pr. km² i Ringebu fjellstyre sine statsallmenninger i årene 2006-2021.



Figur 2. Antall kyllinger pr. par i Ringebu fjellstyre sine statsallmenninger i årene 2006-2021.

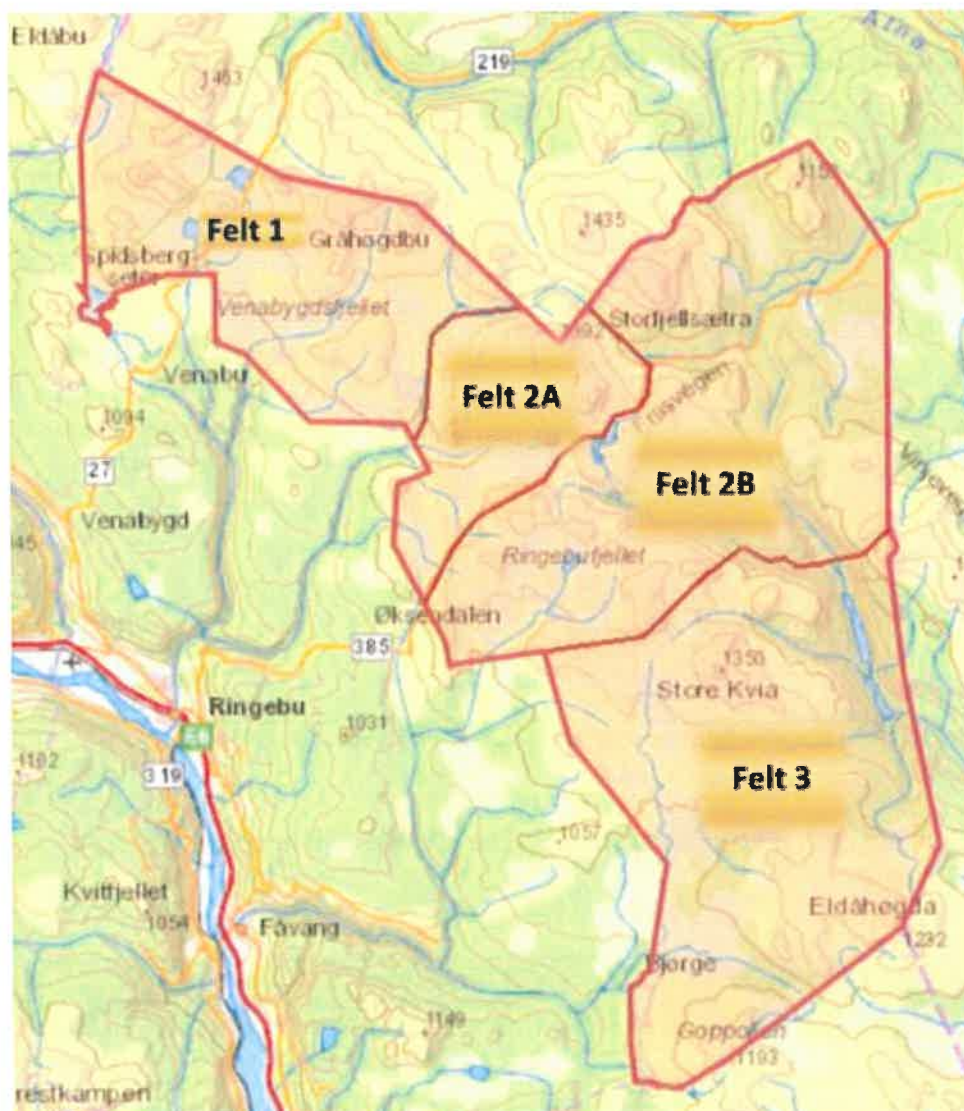
Tabell 1 og 2 gir en oversikt over estimatene i de tre ulike jaktfeltene i de siste 6 årene, og jaktfeltene vises på figur 3.

Tabell 1. Tetthet – antall ryer per km².

Område	Ryper / km ² (90 % sikkerhet)					
	2016	2017	2018	2019	2020	2021
Felt 1 (Venabygdsfj)	4 (2-7)	1 (0,3-2)	3 (1-8)	3 (2-6)	14,9 (12,6-17,5)	5,3 (2,7-10,2)
Felt 2 (Frisvegen)	9 (5-15)	11 (7-17)	21 (13-34)	6 (4-9)	28,4 (17,9-45,1)	15,7 (13,2-18,7)
Felt 3 (Breijordene)	6 (4-10)	9 (5-15)	12 (6-24)	8 (3-20)	16,7 (9-31)	6,6 (3,9-11,1)
Samlet	6 (5-9)	7 (5-10)	12 (8-18)	6 (4-9)	20 (14,8-27)	9,2 (7,3-11,6)

Tabell 2. Produksjon - Kyllinger per par

Område	Ant kyllinger/par					
	2016	2017	2018	2019	2020	2021
Felt 1 (Venabygdsfj)	2,8	0,9	3,9	1,4	2,8	1,5
Felt 2 (Frisvegen)	3,9	4,3	6,8	2,0	4,4	2,6
Felt 3 (Breijordene)	2,7	2,8	5,9	4,3	5,1	0,7
Samlet	3,2	3,4	6,0	2,5	4	1,6



Figur 3. Kart over jaktfeltene og refugie-/treningsområde (felt 2A).

Jaktprøver

I de to siste helgene i august arrangeres det to jaktprøver for fuglehund i statsallmenningene, en prøve i felt 2A/B (Remdalen, Åstdalen og Brettingsdalen) og en i felt 3 (Breijordan), i gode rypebiotoper. I forkant av prøvene blir terrengene undersøkt med fuglehunder, og til sammen gir dette et godt inntrykk av årets bestand i prøveterrenge.

Norsk engelsksetterklubb (NESK) sin jaktprøve i Remdalen, Åstdalen og Brettingsdalen ble arrangert 20. – 22. august. Saksbehandler har hatt tett kontakt med prøveledelsen både før, under og etter prøven, og fjellstyret har mottatt en skriftlig rapport og statistikk fra prøven for de tre siste årene, se tabell 3 og 4. Prøveledelsen oppsummerer sin vurdering av årets bestand slik:

«Vi startet taksering av prøveterrenge tidlig i august, og gikk flere runder med erfarne hunder når værforholdene var gode. Tidlig fikk vi mistanke om at årets produksjon ikke var bra. I perioden med taksering observerte vi kun ett kull. Overveksten av fuglene som ble

funnet var stegg og enslige par. Under prøven dekker vi selvsagt et mye større område over flere dager. Resultatet av observasjonen under prøva er dessverre i samsvar med de erfaringene vi hadde under takseringen. Vi ble veldig overrasket over at produksjonen i år var så dårlig, da forholdene under klekking burde være optimale.»

Tabell 3. Antall ryper og oppflukter på NESK-prøven 2021.

	Hunder	FREDAG	Terrang	Ryper	Oppflukt
FO1	11	Øyvind Skurdal	Åsdalen	14	8
FO2	14	Bratberg/Kvan	Remdalen	12	6
FO3	13	Bjerke/Kittilsen	Langtjønnhøgda	21	14
FO4	12	Lie	Vetle Remdalen	12	6
FO5	13	Strømsli/Carlsen	Brettingsdalen	33	18
FO6	13	Slommerud	Kvannslåmyrene	12	7
FO7	13	Skrefsrud	Jammerdalsglupen	29	6
FO8	12	Melby	Kvitbekken	12	5
			Terrang	Ryper	Oppflukt
VK1	19	Hovde/Østby	Kvitbekken	9	4
VK2	19	Bratberg/Tunby	Remdalen	7	2
VK3	20	Frankmoen/Carlsen	Jammerdalsglupen	8	7
LO1	14	Lie/Hagen	Langtjønnhøgda	24	8
LO2	13	Plassgård	Åsdalen	21	15
LO3	13	Stenersen/Sæthereng	Kvannslåmyrene	3	2
LO4	13	Strømsli/Åsli	Vetle Remdalen	12	7
LO5	14	Grindstuen/Sagland	Brettingsdalen	13	5
		SØNDAG	Terrang	Ryper	Oppflukt
VK FIN	18	Strømsli/Sagland/Carlsen	Jammerdalsglupen	35	17
SO1	9	Frankmoen	Langtjønnhøgda	6	5
SO2	12	Tunby	Kvitbekken	14	9
SO3	11	Sorknes	Vetle Remdalen	1	1
SO4	12	Østby	Remdalen	18	11
SO5	11	Rørstød	Åsdalen	17	7
SO6	13	Grindstuen	Brettingsdalen	26	11
	312			359	181

Tabell 4. Antall ryper sett, stander, og sjanser på fugl på NESK-prøven 2019 - 2021.

Ryper-stand- oppflukt pr. terreng	2019			2020			2021		
	Ryper sett	Stand	Sjanse på fugl	Ryper set	Stand	Sjanse på fugl	Ryper sett	Stand	Sjanse på fugl
Kvitbekken fredag	17	6	8	28	7	3	12	1	10
Kvitbekken lørdag	38	5	22	55	13	7	9	3	2
Kvitbekken søndag	15	3	9	50	11	15	14	8	9
Remdalen fredag	30	5	2	70	9	22	12	2	10
Remdalen lørdag	28	4	7	27	5	12	7	2	4
Remdalen søndag	14	4	9	28	2	13	18	2	15
Vetle Remdalen fredag	22	5	1				12	4	4
Vetle Remdalen lørdag	18	3	12	9	2	7	12	4	7
Vetle Remdalen søndag	20	4	7	20	5	9	1	0	2
Jammerdalsglupen fredag	15	2	9	16	2	10	29	5	15
Jammerdalsglupen lørdag	25	3	9	43	7	11	8	3	6
Jammerdalsglupen søndag	20	0	12	23	6	10	35	6	28
Åsdalen fredag	30	3	11				14	2	5
Åsdalen lørdag							21	4	16
Åsdalen søndag	20	3	14	11	2	4	17	6	7
Langtjønnhøgda fredag	15	2	6	14	3	10	21	3	19
Langtjønnhøgda lørdag	25	4	8	33	3	18	24	1	11
Langtjønnhøgda søndag	40	2	13	30	7	8	6	0	6
Brettingsdalen fredag	45	6	12	60	7	33	33	1	23
Brettingsdalen lørdag	15	5	12	34	3	11	13	3	5
Brettingsdalen søndag	35	2	51	32	4	13	26	2	9
Kvansslåmyrene fredag				16	3	11	12	3	13
Kvansslåmyrene lørdag				13	2	6	3	0	8
Kvansslåmyrene søndag				20	3	9			
	487	71	234	632	106	240	359	65	234

Romerike fuglehundklubb arrangerte «Fåvangprøven» på Breijordan 28. og 29. august. Prøveledelsen rapporterte om ca. 90 ryper til sammen på tre partier første dagen, og ca. 70 ryper totalt på tre partier andre dagen. I fjor var tilsvarende tall 200 ryper første dag og 230 ryper andre dag i de samme prøveterrengene.

Treningsfeltet på Breijordan/Saubuvegen åpner 21. august. Saksbehandler hadde oppsyn i og ved treningsfeltet i helgen 21. – 22. august, og var i kontakt med ca. 30 hundeførere som trente i terrenget. Det gjennomgående inntrykket var at rypebestanden i feltet var mindre enn i fjor, med flere enslige fugler og små kull.

Saksbehandlers merknader:

Til tross for observasjoner av bra med stamfugl i statsallmenningene i vinter/vår, og gode værforhold under kyllingperioden, viser resultatene fra både linjetaksering, jaktprøver, treningsfelt og observasjoner forøvrig at bestanden av liryper har gått betydelig ned fra i fjor, og at årets kyllingproduksjon er lav. I følge beregninger fra linjetakseringen er det kun 1,6 kyllinger per rypepar, noe som er det laveste siden takseringene startet opp i 2006. Gjennomsnittet for alle år med taksering ligger på rundt 4,5 kyllinger pr. par.

En lav tetthet av rype og liten kyllingproduksjon tilsier at man bør ha et lavt uttak i år, for å bevare nok stamfugl til neste år.

Fjellstyret har forhåndsøst 244 stk. 5-dagerskort til utenbygds jegere fordelt på de to periodene 15.-19.9. og 20.-24.9. I tillegg kan vi ut fra erfaringstall regne med salg av opp mot 100 kort (sesong- og dagskort) til innenbygds, hvorav en liten overvekt med hund.

Statistikken fra jaktrapportene som fjellstyret har fått inn opp gjennom årene viser at det i gjennomsnitt felles det 0,5 rype pr. jeger pr. dag, og at hver jeger jakter i snitt 3 dager på periode/sesongkort, det vil si at det felles 1,5 rype i snitt pr. kort.

Hvis vi anslår at utenbygdsjegere med forhåndsøst kort og innenbygdsjegere som kjøper kort utgjør ca. 340 kort til sammen, vil disse da felle drøyt 500 ryper totalt.

For å få et visst bilde på det totale antallet ryper i statsallmenningene, har fjellstyret tidligere år lagt til grunn at estimert tetthet av rype fra linjetakseringen ganges opp med 420 km² (det vil si det totale arealet minus frednings-/refugieområdet i Remdalen/Brettingsdalen). Det må understrekes at denne beregningen er rent teoretisk, og ikke gir noe fasitsvar på antall ryper, men kan brukes med forsiktighet som et estimat.

Med en estimert tetthet på 9,2 ryper pr km² vil et areal på 420 km² *teoretisk* ha en estimert rypebestand på rundt 3 800 ryper. Hvis vi legger til grunn et uttak på 15 %, slik fjellstyret har gjort de siste årene, vil det si at det med årets bestand kan felles ca. 570 ryper. Dette tilsvarer omtrent det antallet ryper som det er beregnet at det blir felt på de forhåndsøst kortene til utenbygds og de kortene som vil bli øst til innenbygds.

På bakgrunn av dette anbefaler saksbehandler at det ikke selges flere kort til utenbygds i høst.

Kvotene bør også gjenspeile årets lave tetthet og kyllingproduksjon. I fjor var kvotene 5 liryper per jeger per 5-dagersperiode, 2 liryper per jeger per dagskort, og en totalkvote på 10 liryper på sesongkort.

Saksbehandler foreslår følgende kvoter høsten 2021:

- Dagskort: 1 rype
- 5-dagerskort: 3 ryper
- Sesongkort: 5 ryper

Basert på takseringsresultater samt tall og tilbakemeldinger i forbindelse med NESK sin jaktprøve i Remdalen/Brettingsdalen, vurderer saksbehandler at frednings-/refugieområdet i Remdalen/Brettingsdalen (felt 2A) ikke bør åpnes for jakt i år.

Når det gjelder bestanden av andre småviltarter har vi ikke noen systematiske registreringer, men vi kan anta at flere av disse bestandene følger noenlunde de samme variasjonene som rypebestanden. Uttaket av andre arter er dessuten lavt, og har sannsynligvis liten påvirkning på bestandene. Saksbehandler foreslår derfor samme kortsalg og uttak på annen småviltjakt som tidligere år. Fjellrypa er fredet innenfor statsallmenningene.

Forslag til vedtak:

1. Det åpnes for jakt på lirype og orrfugl i jaktfeltene 1, 2B og 3 i perioden 15. - 24. september. Dette gjelder for forhåndssolgte 5-dagerskort til utenbygdsboende, samt salg av fritt antall dags- og sesongkort til innenbygds.

Jakta på lirype og orrfugl avsluttes for både innenbygds og utenbygds 24. september.

Frednings-/refugieområdet i Remdalen/Brettingsdalen (felt 2A) åpnes ikke for jakt.

2. Kvoter:

Dagskort: 1 rype

5-dagerskort: 3 ryper

Sesongkort: 5 ryper

3. Annen småviltjakt går som normalt i periodene 15. - 24. september, og 6.10. - 23.12.
4. Innenbygds jegere på annen småviltjakt kan jakte i snauffjellet på helgedager også i perioden 25.9. - 5.10.

Vedtaket kan iflg. § 28 i forvaltningsloven, påklages. En eventuell klage skal være skriftlig og sendes Ringebu fjellstyre innen 3 uker fra mottak av dette vedtak. Parter har rett til innsyn i sakens dokumenter jfr. Forvaltningsloven §§ 18 og 19.

Vedtaket fattet med hjemmel i fjellovens § 23, gjelder 1 uke etter at det er kunngjort.

Kopi:

Midt-Gudbrandsdal landbrukskontor